





# TUMAČ PLANSKOG ZNAKOVLJA






PODRUČJA SREDNJE AMBIJENTALNE RASVIJETLJENOSTI (E3) ZA VAŽNIJE CESTOVNE PRAVCE NA PODRUČJU OPĆINE JALŽABET

-  Autoceste
-  Državne ceste
-  Županijske ceste
-  Lokalne ceste


## GRANICE

-  Granica Općine Jalžabet

## ZONE RASVIJETLJENOSTI

-  E0 - Područja prirodne rasvijetljenosti
-  E1 - Područja tamnog krajolika
-  E2 - Područja niske ambijentalne rasvijetljenosti
-  E3 - Područja srednje ambijentalne rasvijetljenosti
-  E4 - Područja visoke ambijentalne vrijednosti

0 500 1000 1500 m



ŽUPANIJA: VARAŽDINSKA ŽUPANIJA

OPĆINA: OPĆINA JALŽABET

## PLAN RASVJETE OPĆINE JALŽABET (NACRT PRIJEDLOGA)

### 1. ZONE RASVIJETLJENOSTI

Broj kartografskog prikaza: 1

Mjerilo kartografskog prikaza: 1:25000

Odluka Općinskog vijeća Općine Jalžabet o donošenju Plana rasvjete Općine Jalžabet:  
Službeni vjesnik Varaždinske županije broj \_\_\_\_\_

Savjetovanje sa zainteresiranom javnošću provedeno je u razdoblju od \_\_\_\_\_ do \_\_\_\_\_

Pečat tijela odgovornog za provođenje javna rasprave:

Odgovorna osoba za provođenje javne rasprave:

(ime, prezime i potpis)

Pravna osoba koja je izradila plan: Lunes Adria d.o.o., Okićko naselje 28, 10452 Klinča Sela

Pečat pravne osobe koja je izradila plan:

Odgovorna osoba:

Marko Bešlić, dipl.ing.el.

Broj Plana: PR-02/2025

Datum: veljača 2025.

Stručni tim u izradi Plana:

1. Marko Bešlić, dipl.ing.el.
2. Antea Šimić, univ.bacc.ing.geod.et geoinf.

Suradnja u izradi Plana:

Matko Memeđ, dipl.ing.arh.  
(MODUL ARHITEKTURA d.o.o.)

Plan rasvjete Općine Jalžabet donesen je na sjednici Općinskog vijeća Općine Jalžabet dana \_\_\_\_\_

Pečat Općinskog vijeća Općine Jalžabet:

Predsjednik Općinskog vijeća Općine Jalžabet:

(ime, prezime i potpis)

Istovjetnost ovog plan rasvjete s izvornikom ovjerava:

Pečat nadležnog tijela:

(ime, prezime i potpis)