


TUMAČ PLANSKOG ZNAKOVLJA


[OB-1-1] Obuhvat prostornog plana



[OB-1-1-3001] Obuhvat prostornog plana


[IS-4-1] Vodoopskrba i drugo korištenje voda

 [IS-4-1-1001] Vodoopskrbni cjevovod državnog značaja s pripadajućim građevinama i uređajima


 [IS-4-1-1006] (VO) Cjevovod za korištenje voda u druge namjene državnog značaja s pripadajućim građevinama i uređajima - planirano




[IS-4-1-1201] (VV) Vodna građevina za javnu vodoopskrbu državnog značaja

 [IS-4-1-2001] Vodoopskrbni cjevovod područnog (regionalnog) značaja s pripadajućim građevinama i uređajima

[IS-4-2] Otpadne i oborinske vode

 [IS-4-2-3001] Cjevovod za javnu odvodnju s pripadajućim građevinama i uređajima

 [IS-4-2-3002] Cjevovod za javnu odvodnju s pripadajućim građevinama i uređajima - planirano




[IS-4-2-3103] (Op) Uređaj za pročišćavanje otpadnih voda

[IS-4-3] Uređenje vodotoka i voda



[IS-4-3-1102] (UV) Brana s akumulacijom i/ili retencijskim prostorom državnog značaja s pripadajućim građevinama i uređajima - planirano

 [IS-4-3-1201] Regulacijska i zaštitna vodna građevina državnog značaja s pripadajućim građevinama i uređajima

[IS-4-4] Melioracijska odvodnja



[IS-4-4-1001] Melioracijska odvodnja državnog značaja s pripadajućim građevinama i uređajima



[IS-4-4-2001] Melioracijska odvodnja područnog (regionalnog) značaja s pripadajućim građevinama i uređajima

REPUBLIKA HRVATSKA
VARAŽDINSKA ŽUPANIJA, OPĆINA JALŽABET

Naziv prostornog plana:

Prostorni plan uređenja Općine Jalžabet

Naziv kartografskog prikaza prostornog plana:

2.4. Vodnogospodarski sustav

Mjerilo prikaza:

1:25000

Vrsta postupka:

Postupak izrade i donošenja prostornog plana

Faza izrade plana:

Prijedlog prostornog plana za 1. ponovnu javnu raspravu

Oznaka revizije plana:

Odluka o izradi prostornog plana:

Odluka o izradi Prostornog plana uređenja Općine Jalžabet (Službeni vjesnik Općine Jalžabet broj 1)

Javna rasprava:

Javna rasprava provođena je od 21.07.2025. do zaključno s danom 20.08.2025. Prva ponovna javna rasprava provodi se od 06.10.2025. do zaključno s danom 04.11.2025.

Javni uvid:

od 06.10.2025. godine do 04.11.2025. godine, na lokaciji: Općinska zgrada - vijećnica, Trg braće Radić 16, Internetska stranica Općine, 8,00 - 13,00 sati

Javno izlaganje:

dana 15.10.2025. godine, na lokaciji: Općinska zgrada - vijećnica, Trg braće Radić 16,, 13,00 sati

Nositelj izrade prostornog plana:

Varaždinska županija, Općina Jalžabet
Jedinstveni upravni odjel

Odgovorna osoba nositelja izrade:

PROČELNIK
Borko Mikić

Tijelo koje donosi prostorni plan:

Varaždinska županija, Općina Jalžabet
Općinsko vijeće

Predsjednik tijela koje donosi prostorni plan:

PREDSJEDNIK OPĆINSKOG VIJEĆA
Nikola Vuković

Stručni izrađivač prostornog plana:

URBIA d.o.o.
Čakovec, Ulica Ivana Gorana Kovačića 10
OIB: 38235822242

Odgovorna osoba stručnog izrađivača:

DIREKTORICA
Vesna Makovec dipl.ing.arh.

Odgovorni voditelj izrade:

Vesna Makovec dipl.ing.arh.

Stručni tim:

Naziv prostornog plana:

Prostorni plan uređenja Općine Jalžabet

Naziv kartografskog prikaza prostornog plana:

2.4. Vodnogospodarski sustav

Mjerilo prikaza:

1:25000

Vrsta postupka:

Postupak izrade i donošenja prostornog plana

Faza izrade plana:

Prijedlog prostornog plana za 1. ponovnu javnu raspravu

Oznaka revizije plana:

Prostor za digitalni potpis

Odgovorna osoba nositelja izrade:

PROČELNIK

Borko Mikić

Odgovorna osoba stručnog izrađivača:

DIREKTORICA

Vesna Makovec dipl.ing.arh.

Odgovorni voditelj izrade:

Vesna Makovec dipl.ing.arh.